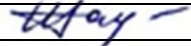




Исх. № 145/21 от 05.02.2021 г.

Ходатайство об установлении публичного сервитута	
1	Министерство имущественных отношений Московской области (наименование органа, принимающего решение об установлении публичного сервитута)
2	Сведения о лице, представившем ходатайство об установлении публичного сервитута (далее - заявитель):
2.1	Полное наименование Публичное акционерное общество «Россети Московский регион»
2.2	Сокращенное наименование ПАО «Россети Московский регион»
2.3	Организационно-правовая форма Публичное акционерное общество
2.4	Почтовый адрес (индекс, субъект Российской Федерации, населенный пункт, улица, дом) 115114, г. Москва, 2-й Павелецкий пр., д. 3, стр. 2
2.5	Фактический адрес (индекс, субъект Российской Федерации, населенный пункт, улица, дом) 115114, г. Москва, 2-й Павелецкий пр., д. 3, стр. 2
2.6	Адрес электронной почты zapad@prizma-group.ru
2.7	ОГРН 1057746555811
2.8	ИНН 5036065113
3	Сведения о представителе заявителя:
3.1	Фамилия Панова
	Имя Наталья
	Отчество (при наличии) Михайловна
3.2	Адрес электронной почты zapad@prizma-group.ru
3.3	Телефон 8 (473) 260-67-56
3.4	Наименование и реквизиты документа, подтверждающего полномочия представителя заявителя Доверенность от 23.09.2020г. 77 АГ 4729956 (зарегистрировано в реестре №77/555-н/77-2020-5-918)
4	Прошу установить публичный сервитут в отношении земель и (или) земельного(ых) участка(ов) в целях (указываются цели, предусмотренные статьей 39.37 Земельного кодекса Российской Федерации или статьей 3.6 Федерального закона от 25 октября 2001 г. № 137-ФЗ «О введении в действие Земельного кодекса Российской Федерации»): размещения существующего объекта электросетевого хозяйства «ВЛ 110 кВ Макарово-Кукарино», право собственности на который возникло до 01.09.2018, в рамках реализации права, предусмотренного п. 3 ст. 3.6 Федерального закона от 25.10.2001 № 137-ФЗ «О введении в действие Земельного кодекса Российской Федерации».
5	Испрашиваемый срок публичного сервитута: 49 лет.
6	Срок, в течение которого в соответствии с расчетом заявителя использование земельного участка (его части) и (или) расположенного на нем объекта недвижимости в соответствии с их разрешенным использованием будет в соответствии с подпунктом 4 пункта 1 статьи 39.41 Земельного кодекса Российской Федерации невозможно или существенно затруднено (при возникновении таких обстоятельств) – не требуется к заполнению
7	Обоснование необходимости установления публичного сервитута Объект электросетевого хозяйства существует на местности с 1991 г., что подтверждается Техническим паспортом Электросетевого комплекса «Подстанция 110 кВ «Кукарино» (ПС №556) с линиями электропередачи». Право собственности ПАО «Россети Московский регион» на объект возникло на основании Разделительного баланса ОАО «Мосэнерго», реорганизуемого в форме выделения, утвержденного протоколом №1 годового общего собрания акционеров ОАО «Мосэнерго» и подтверждается свидетельством о государственной регистрации права от

	<p>19.06.2012г. серия 50-АД №072089.</p> <p>В соответствии с пунктом 6 статьи 39.41 Земельного кодекса Российской Федерации границы публичного сервитута для размещения объектов электросетевого хозяйства (пп. 1, 3 и 4 статьи 39.37 Земельного кодекса) определяются в соответствии с установленной документацией по планировке территории границами зон планируемого размещения объектов, а в случае, если для размещения инженерных сооружений разработка документации по планировке территории не требуется, в пределах, не превышающих размеров соответствующих охранных зон. В соответствии с п. 5 ч. 3 ст. 11.3 Земельного кодекса РФ разработка документации по планировке территории требуется для строительства, реконструкции линейных объектов федерального, регионального или местного значения.</p> <p>Согласно Решению совета депутатов Можайского городского округа Московской области от 29.12.2018 г. № 337/18 «Об утверждении генерального плана Можайского городского округа Московской области» данный объект отнесен к объектам регионального значения.</p> <p>Ширина охранной зоны объекта электросетевого хозяйства определена в соответствии с Постановлением Правительства РФ от 24 февраля 2009 г. №160 «О порядке установления охранных зон объектов электросетевого хозяйства и особых условий использования земельных участков, расположенных в границах таких зон».</p> <p>В связи с этим целесообразно установить границы публичного сервитута по границам охранных зон, поскольку для установления публичного сервитута в целях размещения существующего линейного объекта представление документации по планировке территории не требуется.</p>		
8	<p>Сведения о правообладателе инженерного сооружения, которое переносится в связи с изъятием земельного участка для государственных или муниципальных нужд в случае, если заявитель не является собственником указанного инженерного сооружения (в данном случае указываются сведения в объеме, предусмотренном пунктом 2 настоящей Формы) (заполняется в случае, если ходатайство об установлении публичного сервитута подается с целью установления сервитута в целях реконструкции инженерного сооружения, которое переносится в связи с изъятием такого земельного участка для государственных или муниципальных нужд)</p> <p>-----</p>		
9	<p>Кадастровые номера земельных участков (при их наличии), в отношении которых испрашивается публичный сервитут и границы которых внесены в Единый государственный реестр недвижимости</p>	<p>50:18:0000000:16256, 50:18:0000000:17051, 50:18:0010504:116, 50:18:0010504:228, 50:18:0010504:406, 50:18:0010504:428, 50:18:0010505:229, 50:18:0010505:444, 50:18:0010505:80, 50:18:0010505:858, 50:18:0010602:1, 50:18:0030301:1450, 50:18:0080122:110, 50:18:0080122:141, 50:18:0080122:17, 50:18:0080122:180, 50:18:0080122:187, 50:18:0080122:195, 50:18:0080122:203, 50:18:0080122:485, 50:18:0080122:488, 50:18:0080122:51, 50:18:0080122:56, 50:18:0080122:610, 50:18:0080122:664, 50:18:0080122:730,</p>	<p>50:18:0000000:17036, 50:18:0010501:2092, 50:18:0010504:117, 50:18:0010504:231, 50:18:0010504:423, 50:18:0010504:820, 50:18:0010505:251, 50:18:0010505:73, 50:18:0010505:851, 50:18:0010505:958, 50:18:0010602:535, 50:18:0030301:214, 50:18:0080122:134, 50:18:0080122:166, 50:18:0080122:170, 50:18:0080122:181, 50:18:0080122:188, 50:18:0080122:196, 50:18:0080122:38, 50:18:0080122:486, 50:18:0080122:489, 50:18:0080122:52, 50:18:0080122:58, 50:18:0080122:62, 50:18:0080122:718, 50:18:0080122:741,</p>

	50:18:0080122:744, 50:18:0080122:747, 50:18:0080122:753, 50:18:0080122:754, 50:18:0080122:79, 50:18:0080122:8, 50:18:0080122:96, 50:18:0080123:1055, 50:18:0080123:121, 50:18:0080123:122, 50:18:0080123:163, 50:18:0080123:216, 50:18:0080123:24, 50:18:0080123:528, 50:18:0080123:529, 50:18:0080123:530, 50:18:0080123:619, 50:18:0080123:620, 50:18:0080123:629, 50:18:0080123:658, 50:18:0080123:678, 50:18:0080123:712, 50:18:0080123:713, 50:18:0080123:717, 50:18:0080123:726, 50:18:0080123:727, 50:18:0080123:728, 50:18:0080123:729, 50:18:0080123:730, 50:18:0080123:734, 50:18:0080123:735, 50:18:0080123:736, 50:18:0080123:737, 50:18:0080123:738, 50:18:0080123:739, 50:18:0080302:108, 50:18:0080302:114, 50:18:0080302:1165, 50:18:0080302:1166, 50:18:0080302:1167, 50:18:0080302:1168, 50:18:0080302:118, 50:18:0080302:1180, 50:18:0080302:119, 50:18:0080302:121, 50:18:0080302:1315, 50:18:0080302:1334, 50:18:0080302:1396, 50:18:0080302:1397, 50:18:0080302:159, 50:18:0080302:173, 50:18:0080302:184, 50:18:0080302:239, 50:18:0080302:241, 50:18:0080302:291, 50:18:0080302:299, 50:18:0080302:451, 50:18:0080302:468, 50:18:0080302:478, 50:18:0080302:509, 50:18:0080302:564, 50:18:0080302:83, 50:18:0030301, 50:18:0080123, 50:18:0080122, 50:18:0080302, 50:18:0010501, 50:18:0010504, 50:18:0010505, 50:18:0010602, 50:18:0080121	
10	Вид права, на котором инженерное сооружение принадлежит заявителю (если подано ходатайство об установлении публичного сервитута в целях реконструкции или эксплуатации инженерного сооружения): собственность.	
11	Сведения о способах представления результатов рассмотрения ходатайства:	
	в виде электронного документа, который направляется уполномоченным органом заявителю посредством электронной почты	<u> </u> да <u> </u> (да/нет)
	в виде бумажного документа, который заявитель получает непосредственно при личном обращении или посредством почтового отправления	<u> </u> нет <u> </u> (да/нет)

12	<p>Документы, прилагаемые к ходатайству:</p> <ol style="list-style-type: none"> 1. Графическое описание местоположения границ публичного сервитута и перечень координат характерных точек этих границ в системе координат, установленной для ведения Единого государственного реестра недвижимости: <ol style="list-style-type: none"> 1.1. Схема расположения границ публичного сервитута в виде файла в формате PDF в полноцветном режиме с разрешением не менее 300 dpi в масштабе, обеспечивающем читаемость местоположения характерных точек. 1.2. Описание местоположения границ публичного сервитута, содержащего координаты характерных точек границ публичного сервитута, в виде файла в формате XML, созданного с использованием XML-схем, обеспечивающих считывание и контроль представленных данных. 2. Перечень земельных участков, в отношении которых необходимо прекращение права аренды, в связи с установлением публичного сервитута на 5 л. в 1 экз. 3. Технический паспорт Электросетевого комплекса «Подстанция 110 кВ "Кукарино" (ПС №556) с линиями электропередачи», 1 экз., копия. 4. Свидетельство о государственной регистрации права от 19.06.2012г. серия 50-АД 072089, 1 экз., копия. 5. Выписка из ЕГРН в отношении объекта Подстанция 110 кВ "Кукарино" (ПС №556) с линиями электропередачи», 1 экз., копия. 6. Доверенность от 23.09.2020г. 77 АГ 4729956 (зарегистрировано в реестре № 77/555-н/77-2020-5-918) 1 экз., копия. 										
13	Подтверждаю согласие на обработку персональных данных (сбор, систематизацию, накопление, хранение, уточнение (обновление, изменение), использование, распространение (в том числе передачу), обезличивание, блокирование, уничтожение персональных данных, а также иных действий, необходимых для обработки персональных данных в соответствии с законодательством Российской Федерации), в том числе в автоматизированном режиме										
14	Подтверждаю, что сведения, указанные в настоящем ходатайстве, на дату представления ходатайства достоверны; документы (копии документов) и содержащиеся в них сведения соответствуют требованиям, установленным статьей 39.41 Земельного кодекса Российской Федерации										
15	<table border="1" style="width: 100%; border-collapse: collapse;"> <tr> <td style="width: 70%; padding: 5px;">Подпись:</td> <td style="width: 30%; padding: 5px;">Дата:</td> </tr> <tr> <td style="text-align: center; padding: 5px;"></td> <td style="padding: 5px;"></td> </tr> <tr> <td style="text-align: center; padding: 5px;">Н.М.Панова)</td> <td style="text-align: center; padding: 5px;">«05» февраля 2021 г.</td> </tr> <tr> <td style="text-align: center; padding: 5px;">(подпись)</td> <td style="padding: 5px;"></td> </tr> <tr> <td style="text-align: center; padding: 5px;">(инициалы, фамилия)</td> <td style="padding: 5px;"></td> </tr> </table>	Подпись:	Дата:			Н.М.Панова)	«05» февраля 2021 г.	(подпись)		(инициалы, фамилия)	
Подпись:	Дата:										
											
Н.М.Панова)	«05» февраля 2021 г.										
(подпись)											
(инициалы, фамилия)											

Исп. Лагутина И.Ю.
8 (473) 260-67-56